
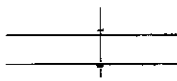












LEGENDES

-  LIMITE DE ZONE
-  Réserves pour voirie à créer ou à aménager (avec indication de l'emprise)
(Voir le document spécifique sur les emplacements réservés)
-  Réserve pour équipement public
(Voir le document spécifique sur les emplacements réservés)
-  Secteur classé comme espace boisé à conserver, à protéger ou à créer
-  Périmètre de protection de Monument Historiques
-  Ligne EDF existante (90kv)
-  Canalisation de Gaz
-  Servitude Hertzienne
-  Servitude de curage de la Mue des 2 côtés de la Rive
-  Servitude de protection de Forage
-  Périmètre rapproché
-  Périmètre éloigné

DEPARTEMENT DU CALVADOS
COMMUNE DE

LASSON

PLAN D'OCCUPATION DES SOLS



Modification N°2
approbation

Vu pour être annexé
à la délibération du Conseil Municipal

DU 26 Novembre 2012

PLAN N°3

1/5000°

Bruno COUTANCEAU
39 Rue de l'Épée Roayle 14 700 FALAISE